

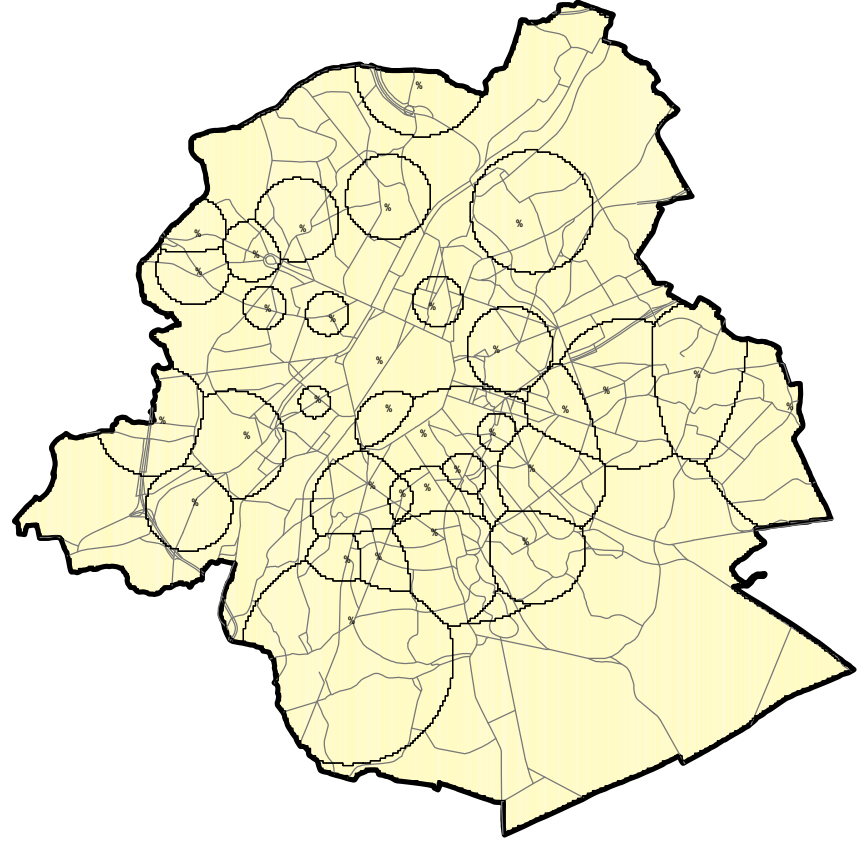
Bruxelles

Définition des aires de marché théoriques des quartiers commerçants de niveau III et IV par les polygones de Thiessen et le modèle de Reilly

1. Thiessen

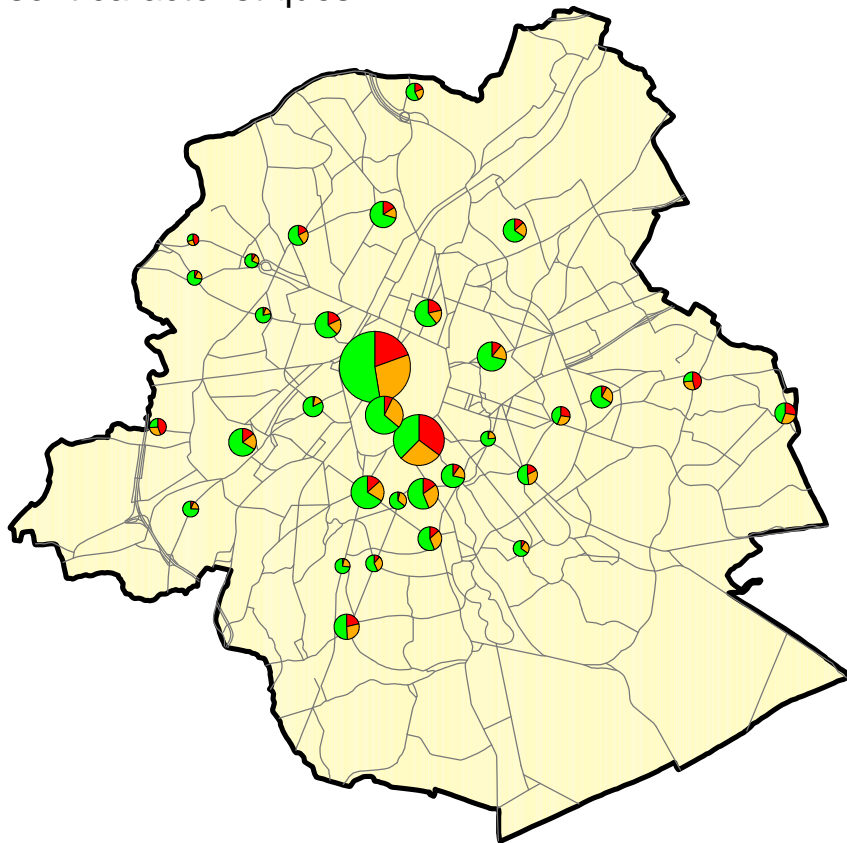


2.a. Reilly (sur base du nombre de commerces de niveau III)

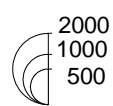


0 2.5 5 km

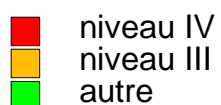
3. Répartition des commerces selon le niveau de la hiérarchie dont ils sont caractéristiques



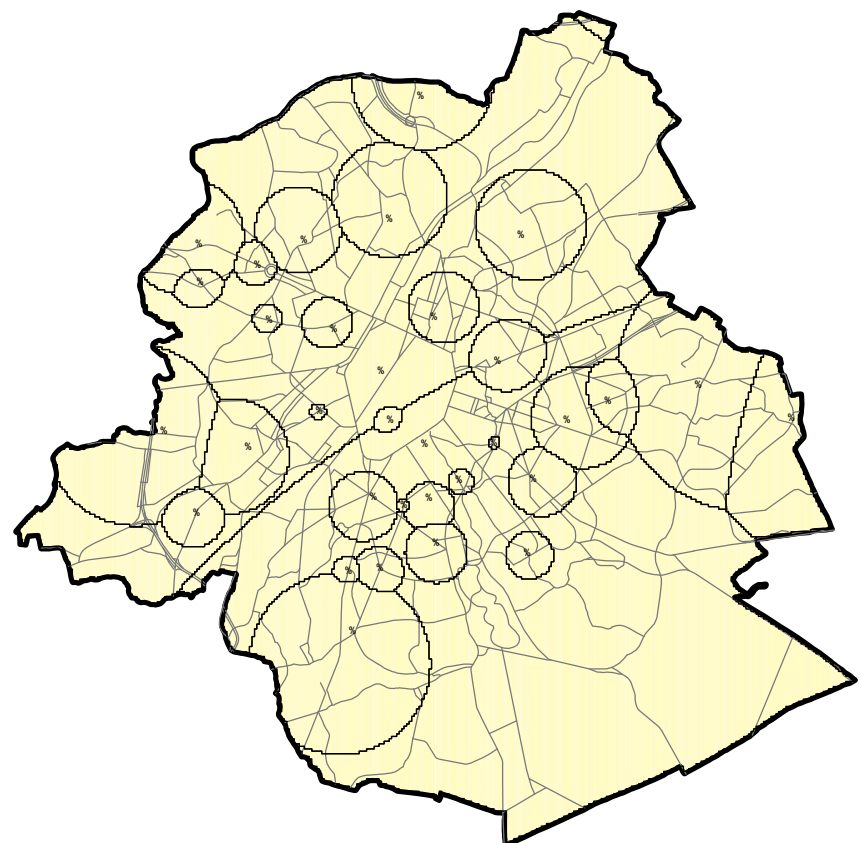
Commerces actifs:



Niveau hiérarchique:



2.b. Reilly (sur base du nombre de commerces de niveau IV)



Généralités:

— grands axes routiers

